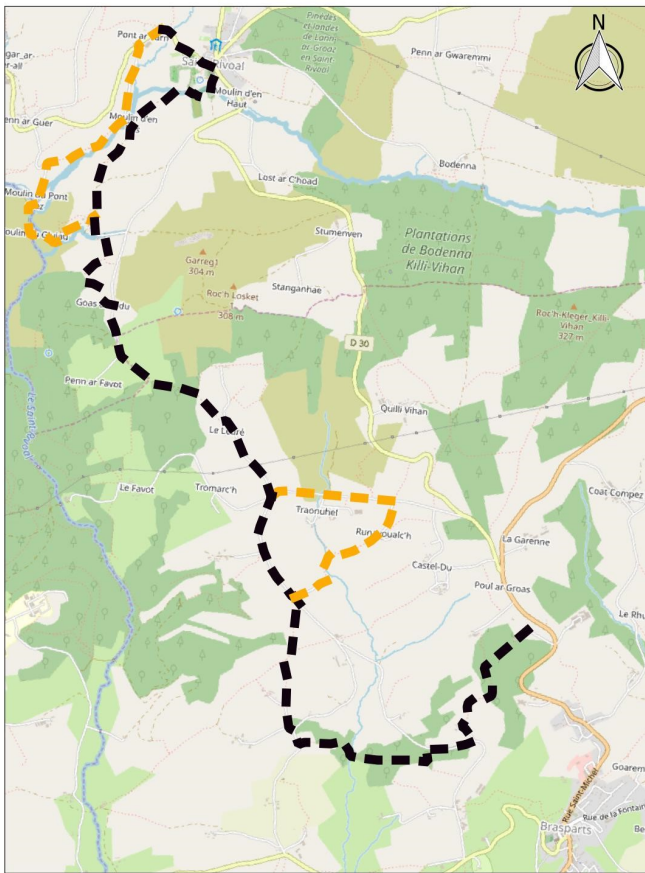



Topo-guide n°3 Saturne et Neptune


MISS Arrée

Maquette Immense du Système
Solaire au milliardième dans les
Monts d'Arrée

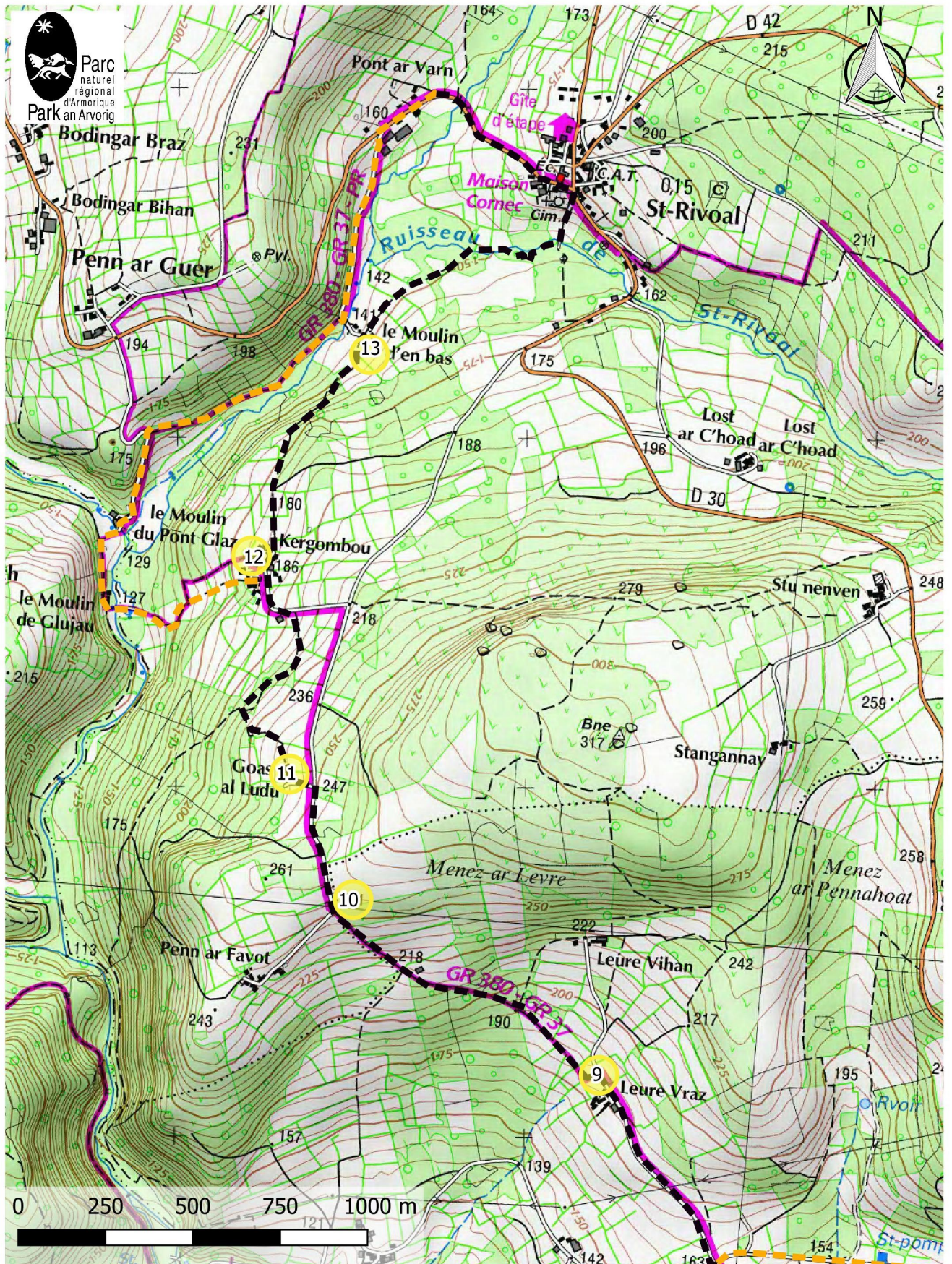



Voyagez de Saturne à Neptune
en randonnée du centre équestre de
l'Arrée à Brasparts
vers le bourg de Saint Rivoal, à
l'auberge du Menez
9.5 km - Environ 3h
à la découverte des paysages bocagers,
des landes et des vallées des monts
d'Arrée





CIRCUIT MISS Arrée: Centre équestre de l'Arrée --> Saint Rivoal

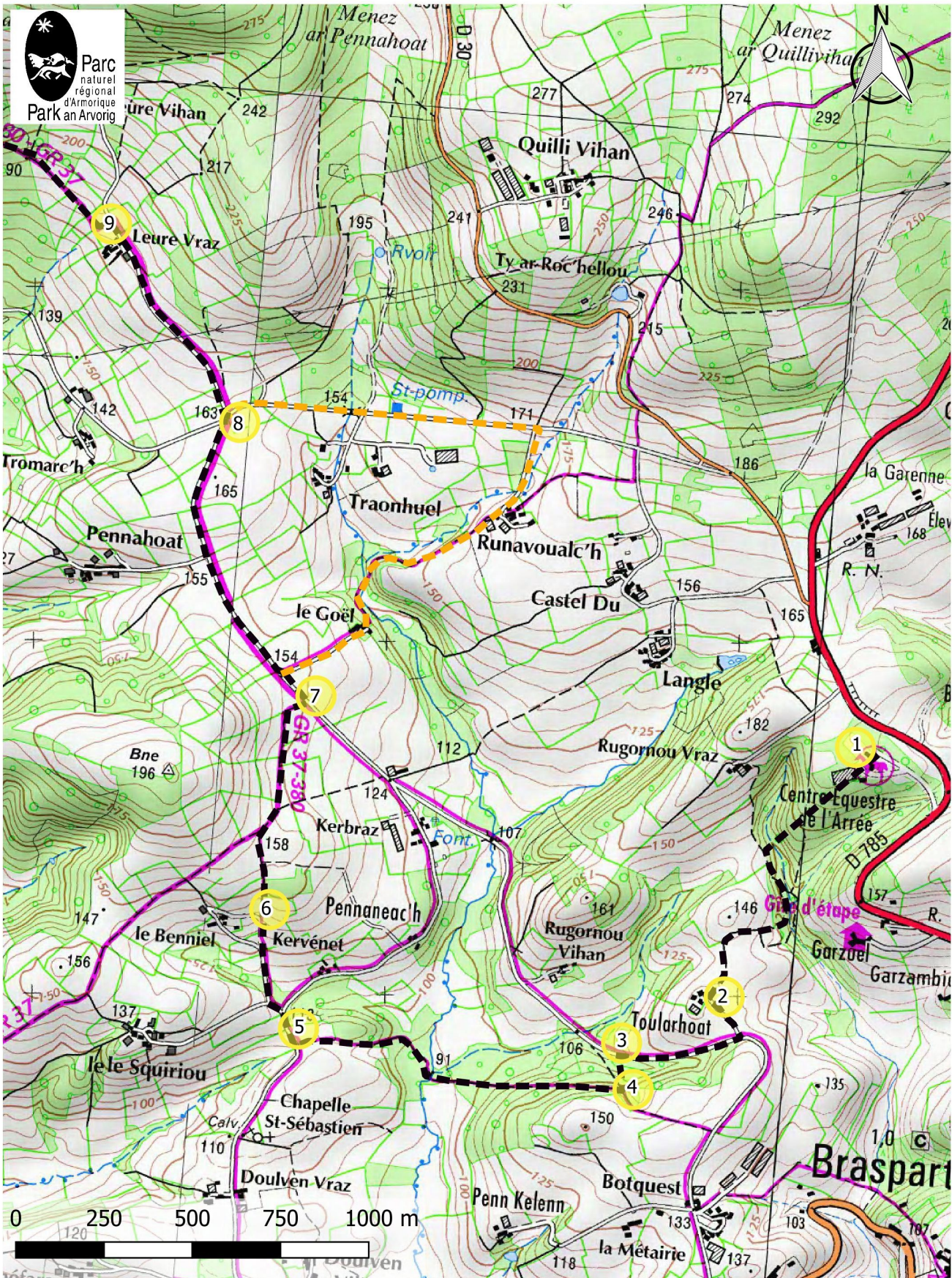



source: ©IGN - Arrée Astronomie Brasparts - Brasparts / Edition: PNRA 2019




CIRCUIT MISS Arrée:

Centre équestre de l'Arrée --> Saint Rivoal





CIRCUIT MISS Arrée: Centre équestre de l'Arrée --> Saint Rivoal



- 1- Départ : Centre Équestre entre le « club house » et le manège couvert.
Descendre dans le bois tout droit.
Traverser les deux ponts sur le ruisseau.
Remonter le côté ouest de la vallée vers le lieu-dit Toularc'hoat.
- 2- De là prendre la route d'accès vers le sud sur 180m.
À l'intersection tourner à droite en descendant sur 500m.
- 3- Avant le ruisseau prendre à gauche sur 125m.
- 4- Au bout bifurquer sur la droite pour suivre le chemin de randonnée sur 950m, sur les parties trop boueuses monter sur le talus qui borde le chemin.
- 5- À l'intersection avec la route goudronnée, prendre à droite remonter droit vers le nord sur 400m de partie goudronnée vers le Benniel qu'on laisse sur la gauche.
- 6- Remonter tout droit par le chemin en face en quittant la partie goudronnée.
Continuer en remontant sur 450m toujours vers le nord, chemin humide, jusqu'à rencontrer la route goudronnée.
- 7- À l'intersection tourner à gauche, où on trouve le GR380 partie goudronnée sur 880m, en laissant le Goël sur la droite et Pen ar Hoat sur la gauche, toujours en direction du nord.
- 8- Traverser le croisement pour prendre en direction du Leurré Vras sur 620m.
- 9- Sur 25m après le Leurré Vras tourner sur la gauche pour continuer sur le GR 380 sur 870m jusqu'à l'intersection avec la route qui mène à Pen ar Favot.
- 10- Tourner alors à droite, toujours sur le GR380, sur 400m de partie goudronnée jusqu'à gauche à Goas ar Ludu.
- 11- Prendre alors tout de suite à droite le chemin vers Kergombou.
- 12- À cet endroit le plus court est de quitter le GR 380 en prenant le chemin qui va vers le moulin d'en bas.
Ou de rester sur le GR380 qui fait une courbe vers le moulin de Glujeau et celui du pont Glas pour rejoindre aussi le moulin d'en bas.
- 13- De là continuer tout droit vers le centre du bourg de Saint Rivoal.