

VIGILANCE MÉTÉO

Pour vendredi 10 mars

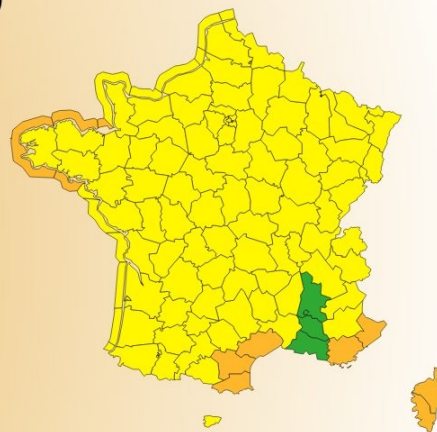
Carte émise le jeudi 09 mars à 16h06



Vent violent



Vagues-submersion



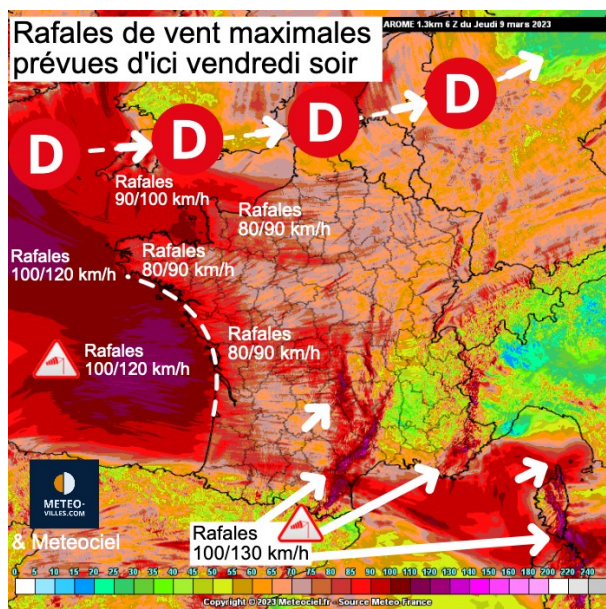
11 départements en Orange

METEO FRANCE

TEMPÊTE LARISA

METEO BRETAGNE RAFALES MAXIMALES

BELLE-ÎLE	146 km/h
ÎLE DE GROIX	135 km/h
POINTE DE CHEMOULIN	135 km/h
PENMARC'H	130 km/h
POINTE DU RAZ	126 km/h
SAINT-MALO	125 km/h
OUESSANT	121 km/h
BRIGNOGAN	119 km/h



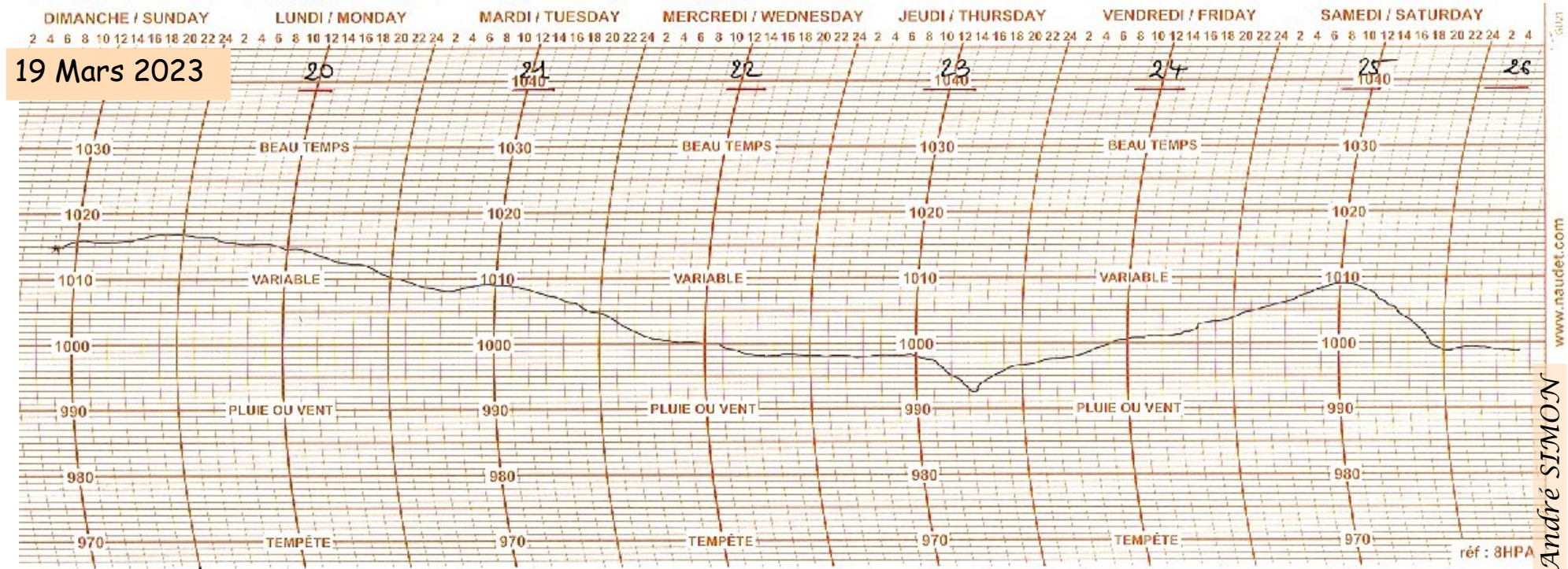
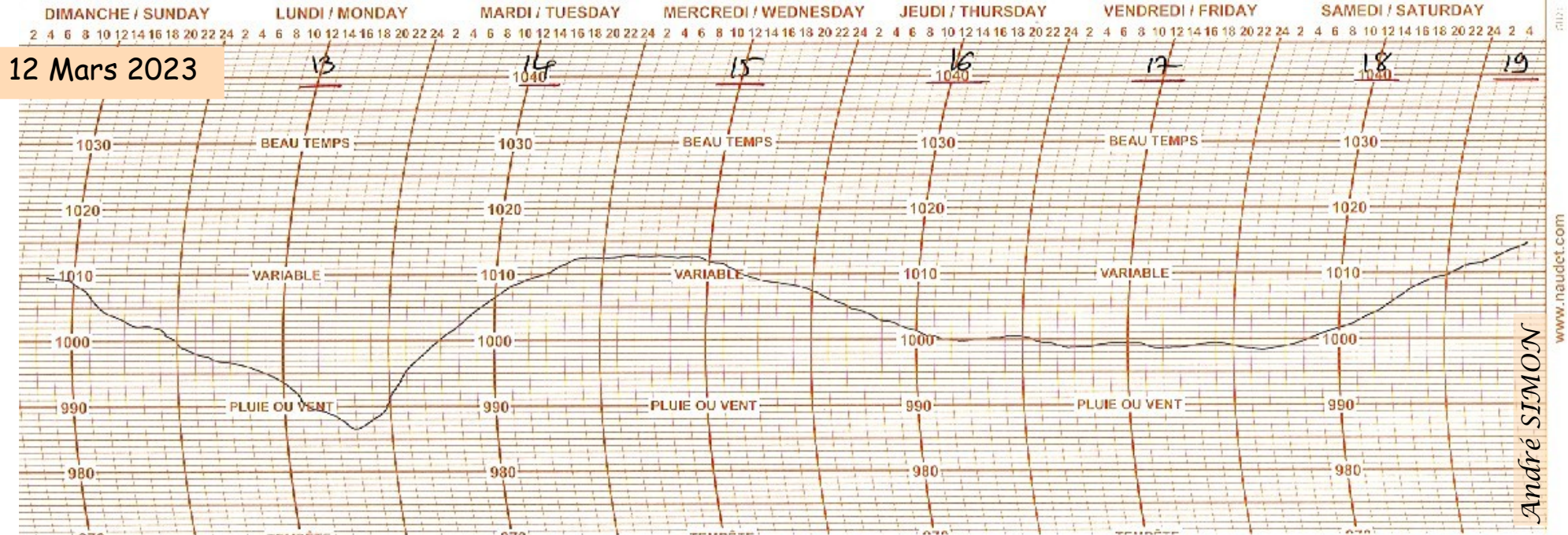
TEMPÊTE LARISA

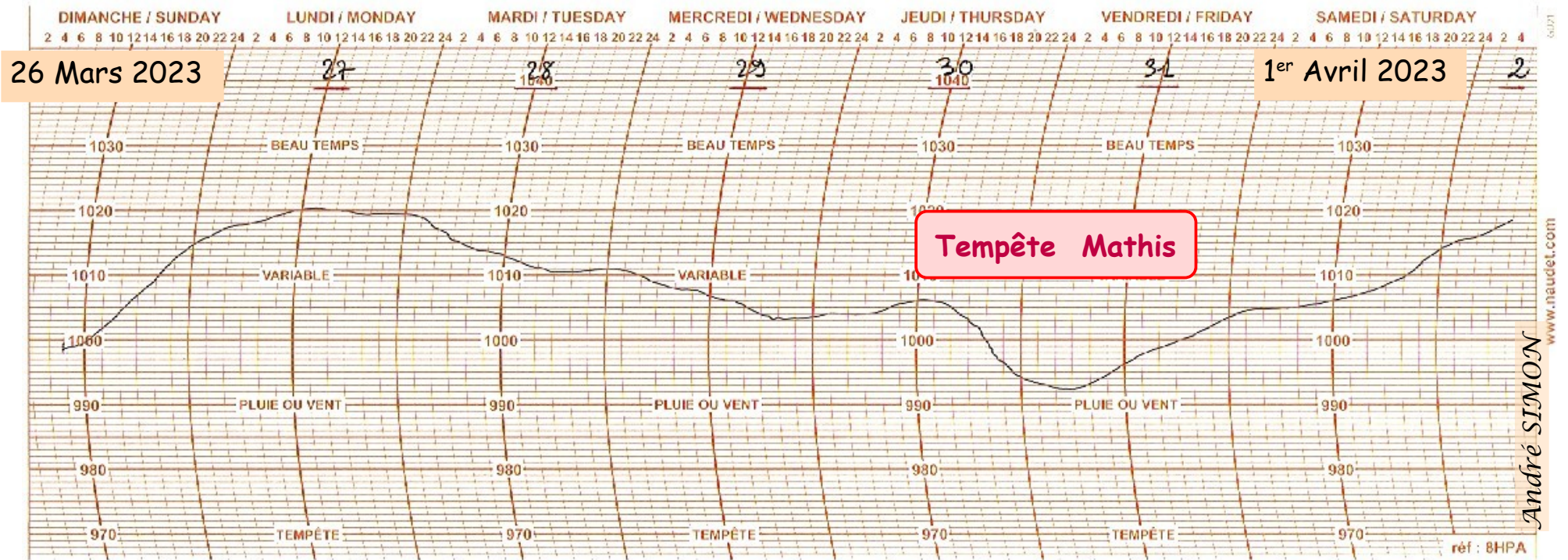
FORTE HOULE-HAUTEUR DES VAGUES

LES PIERRES NOIRES
9,10 m Hauteur moyenne maximale
16,60 m Hauteur maximale

BELLE-ÎLE
Hauteur moyenne maximale 8,30 m
Hauteur maximale 15,10 m

METEO BRETAGNE





La tempête Mathis arrive

